

DPSG Langerwehe

Deutsche Pfadfinderschaft Sankt Georg, Stamm Langerwehe

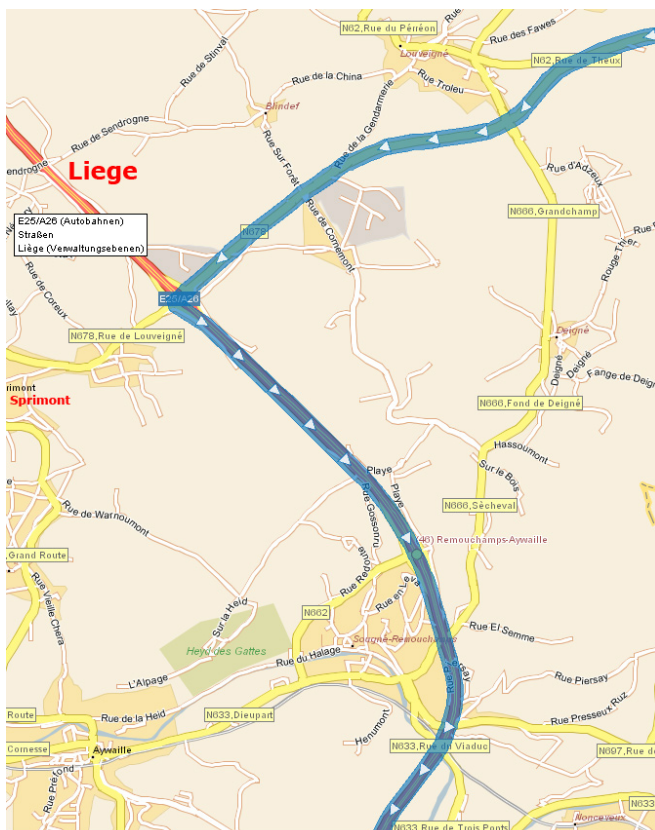
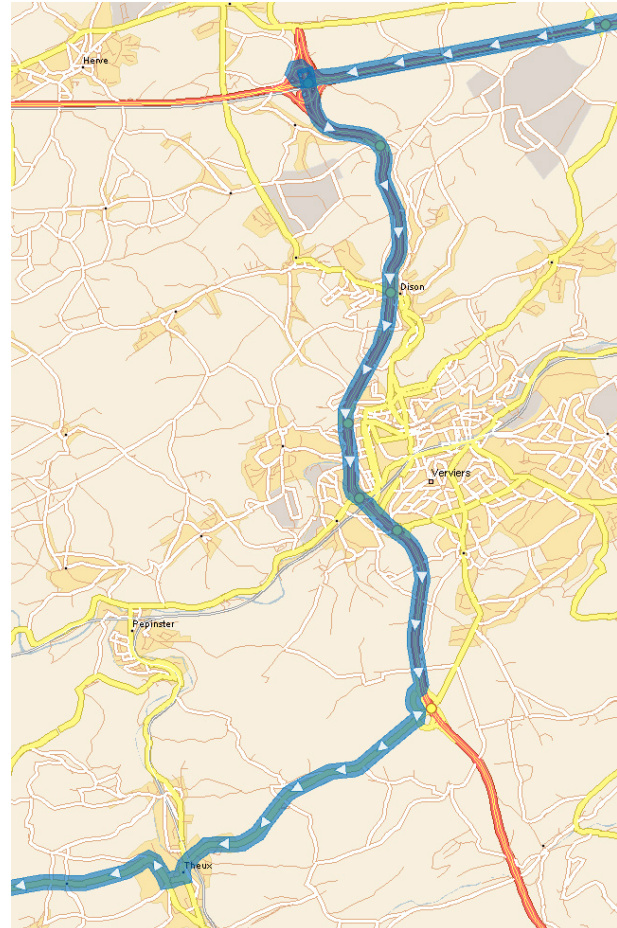
11.05.06

Pfadfinder Langerwehe Roadtrip de Wiltz `06


Geschwindigkeiten auf belgischen Straßen:
Landstraßen 90 km/h, Autobahnen 120 km/h.

Über A4 / A44 Richtung Aachen, ab
Kreuz Aachen A44 Richtung
Lüttich/Liege (wird zu E40)
Ab **Kreuz Vervies** (?) auf **E42 (A27)**
Richtung **Vervies** wechseln.

AS7 Theux auf **N657** Richtung **Theux**
abfahren, durch Theux durch
Richtung **Sprimont**, dort wieder auf
E25 (A26) (AS45) wechseln. Richtung
Remouchamps-Aywaille (NICHT
Liege) bzw. **Bastonge**.



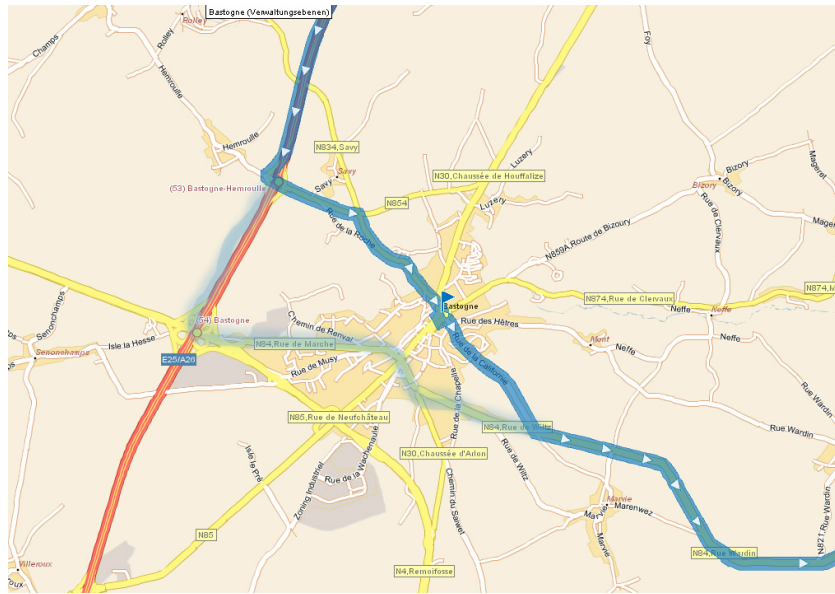
Ab jetzt long road straight on...



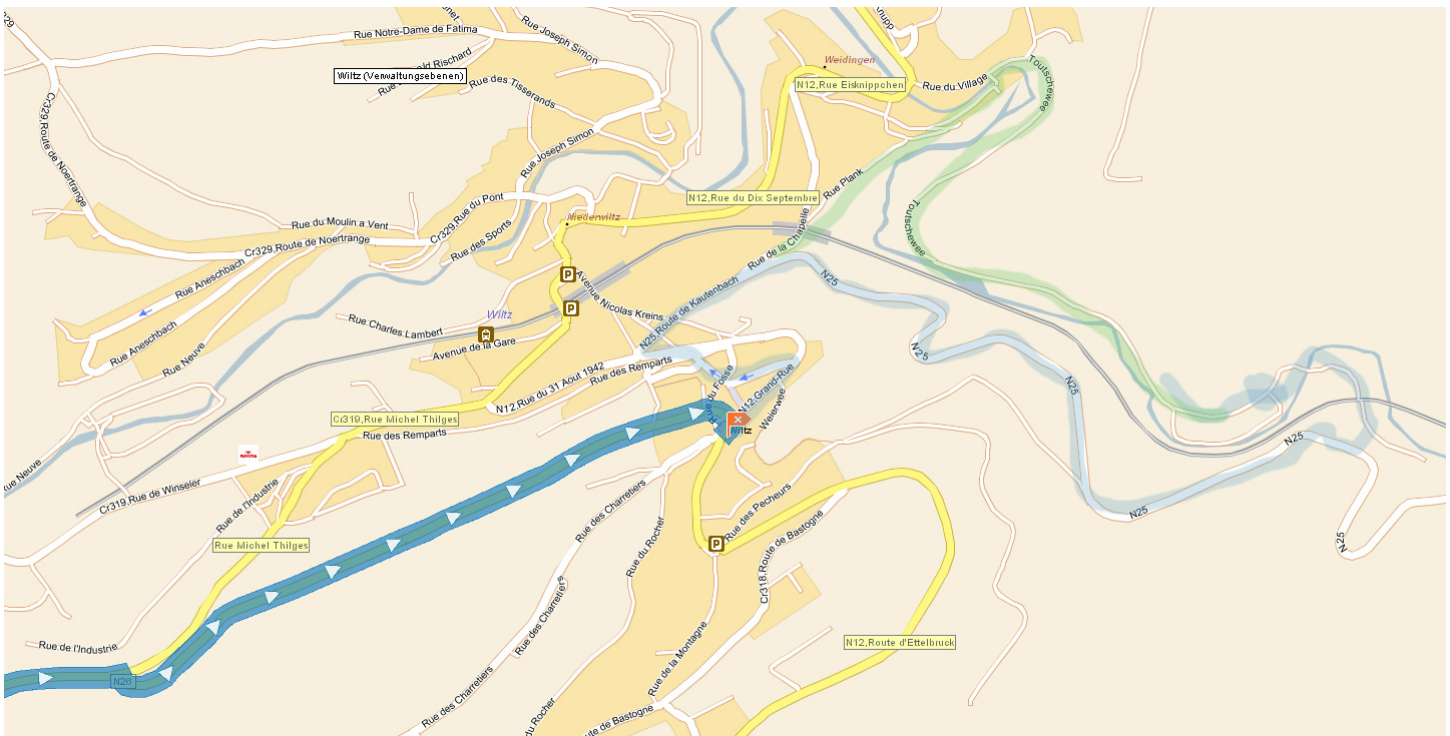
DPSG Langerwehe

Deutsche Pfadfinderschaft Sankt Georg, Stamm Langerwehe

AS54 (wer will, schon **AS53**) **Bastogne** runter, **N84** Richtung Bastogne / **Wiltz** (erst: „Rue de Marche“, dann „Rue de Wiltz“). Immer gerade aus. Hinter luxemburgischer Grenze wird N84 zu N15.



In **Schumann links** halten auf **N26** Richtung **Wiltz**.



In Wiltz die **N25** suchen, hochfahren, bis links **Tuschewee** über Bahn führt, Tuschewee runter fahren (alternativ: fast durch Wiltz durch, unter Eisenbahn durch (**Rue de la Chapelle, Rue Plank**), rechts halten und den **Tuschewee** hoch).